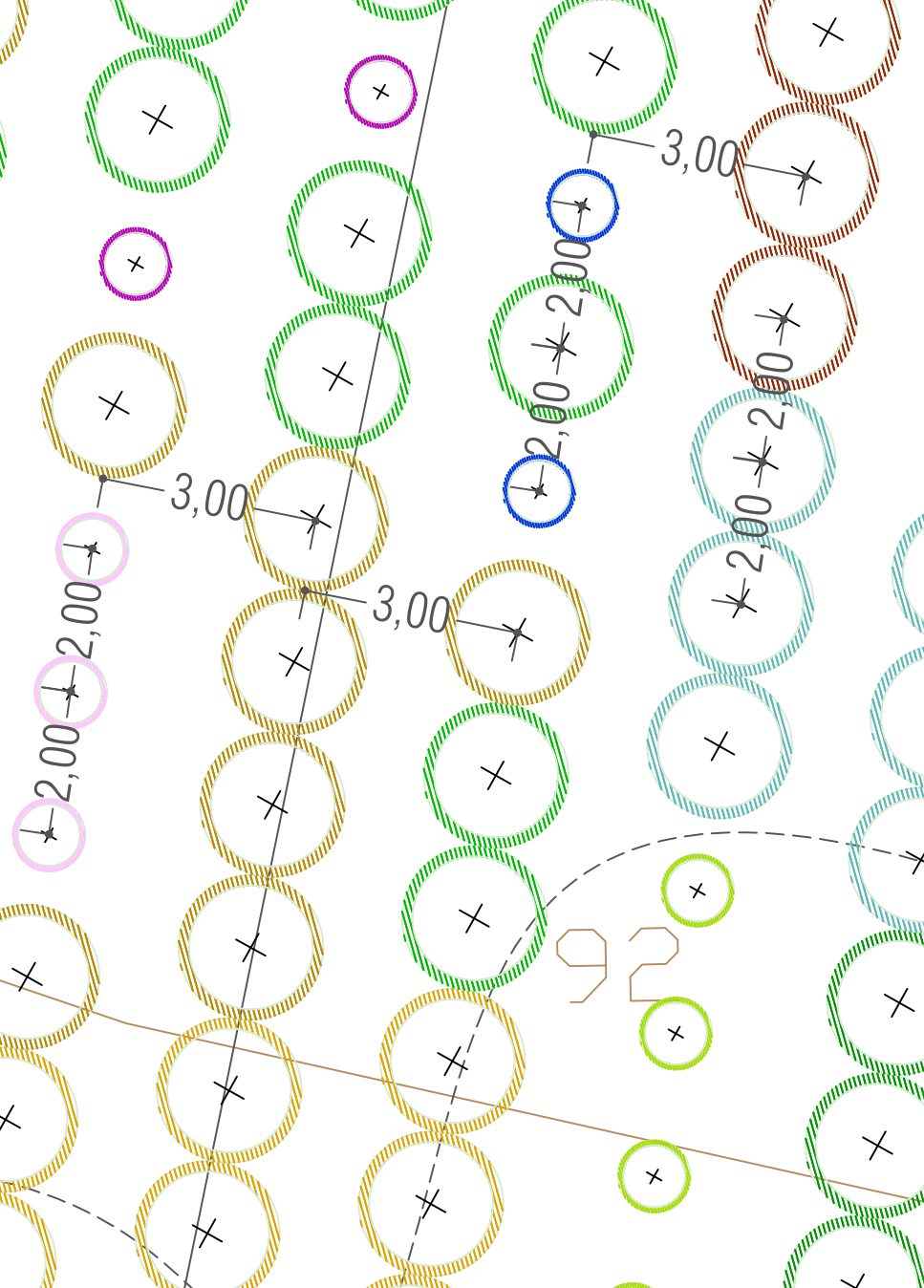


DETTAGLIO BOSCO MESO XEROFILO – SCALA 1:100



BOSCO MESO XEROFILO
Elenco specie – Tot piante 1112

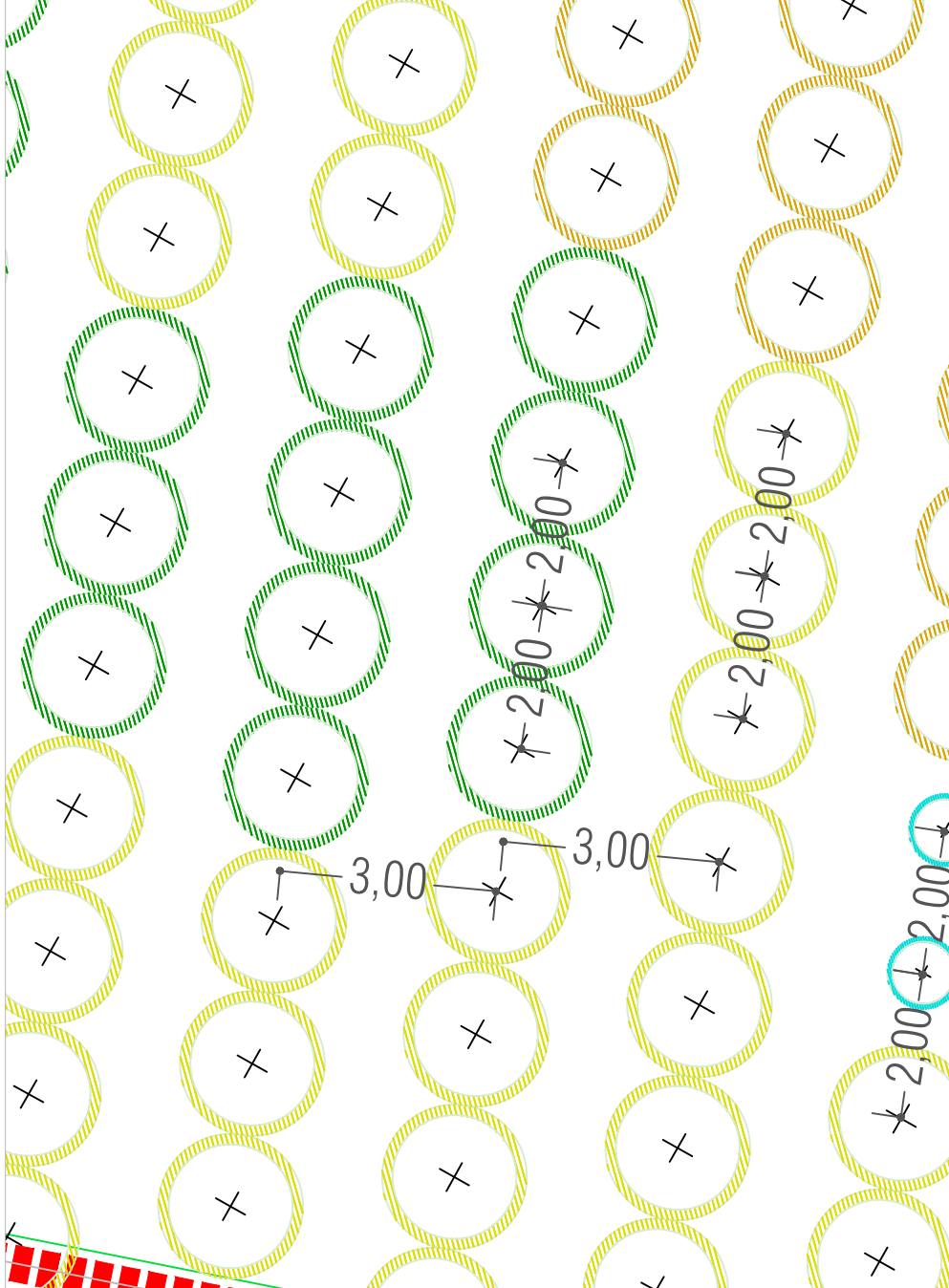
Specie arboree

- Quercus pubescens
n. piante 232
- Ostrya carpinifolia
n. piante 232
- Fraxinus ornus
n. piante 232
- n. piante 235
Acer campestre

Specie arbustive

- Crataegus azarolus
n. piante 60
- Malus sylvestris
n. piante 60
- Rhamnus catharticus
n. piante 61

DETTAGLIO BOSCO MESOFILO – SCALA 1:100



BOSCO MESOFILO
Elenco specie – Tot piante 3339

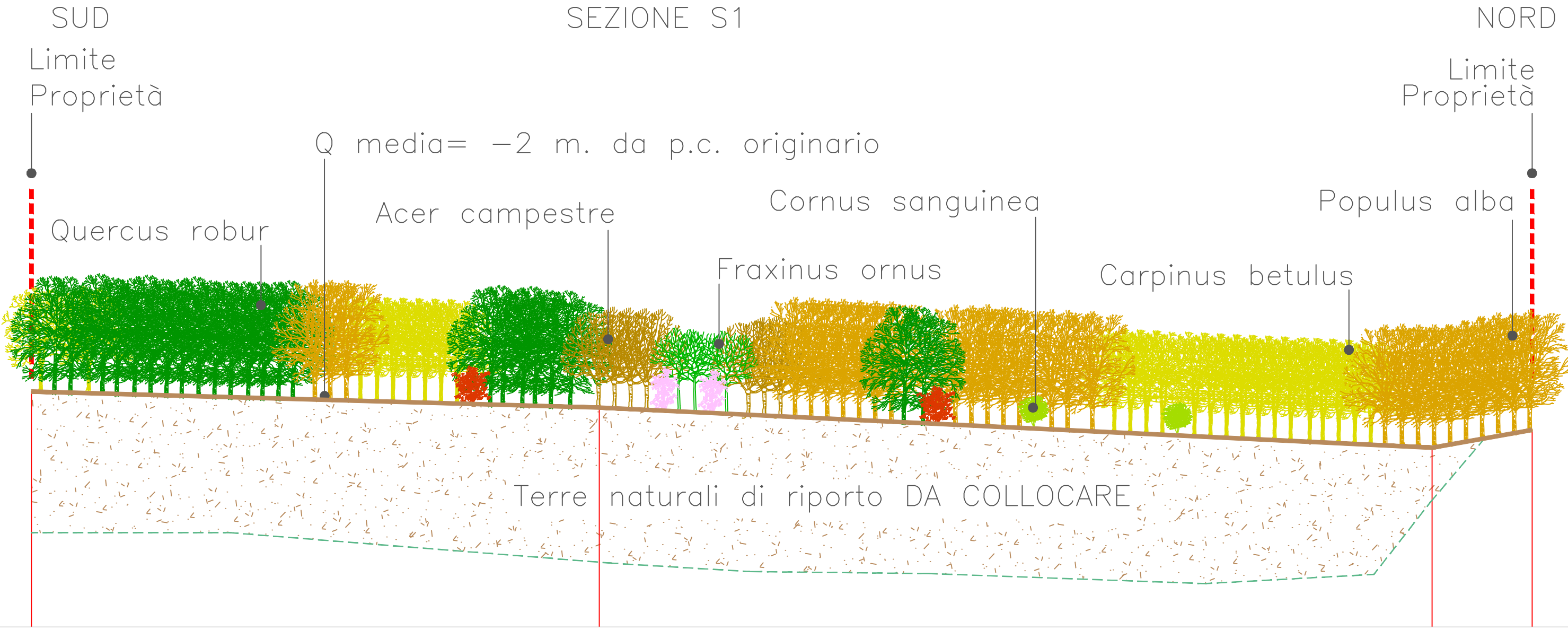
Specie arboree

- Quercus robur
n. piante 950
- Carpinus betulus
n. piante 950
- Populus alba
n. piante 950


Specie arbustive

- Corylus avellana
n. piante 163
- Cornus sanguinea
n. piante 163
- Viburnum opulus
n. piante 163

SEZIONE S1
scala 1:500



SEZIONE S2
scala 1:500



STUDIO TECNICO GEOLOGICO MANFREDINI

Via Roma n°115 41027 Pievepelago (Mo) ; Tel. +39 0536/71450 Fax +39 0536/72589 ; geoman@msw.it

REGIONE EMILIA ROMAGNA
COMUNE DI CASALGRANDE (RE)

PIANO DI RIASSETTO AMBIENTALE
CAVA DI SABBIA E GHIAIA
"CAVA NOCE"

Autorizzazione n°58 del 12.08.2009
Settore estrattivo SE020 – Sito 30a
(L.R.17/91 e ss.mm.ii)



Proponente :



Via XXV Aprile n. 70
Salvaterra di Casalgrande (RE)

Responsabile del progetto
Progettazione e D.L.

: Dr. R. Manfredini – Geologo

Collaboratori

: Dr. G. Baldi – Agronomo
D.ssa B. Mattei – Geologo



TAV. 6

PIANO DI RIASSETTO AMBIENTALE

SISTEMAZIONE
AGROVEGETAZIONALE
PLANIMETRIA E SEZIONI

SCALA 1:700/500
DATA 26.07.2023